

# あなたの現在地の危険度情報等が確認できます！

## 三重県土砂災害情報提供システム

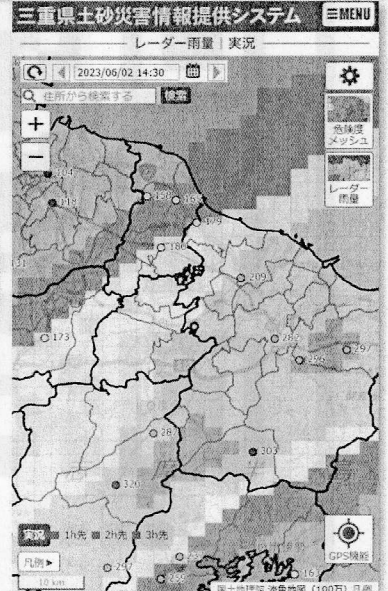
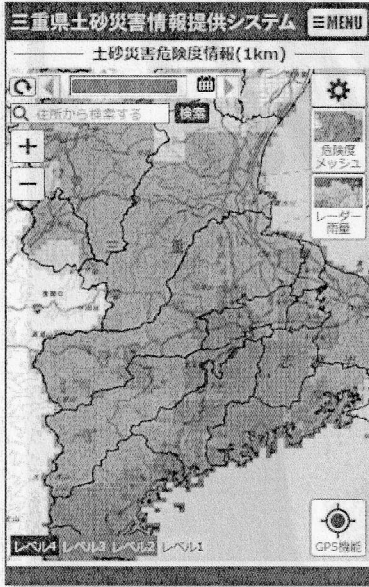
### 気象・土砂災害危険度情報

最新の土砂災害危険度情報を見る

1kmメッシュ、地域別毎に、大雨による土砂災害発生の危険度を確認できます。

最新の降雨状況を見る

10分間隔で観測される1kmメッシュのレーダ雨量で、実況、1時間先から3時間先までの予測雨量を確認できます。



パソコン、スマートフォンなどから  
閲覧できます。

<https://www.sabo.pref.mie.jp>  
(パソコン、スマートフォン共通)



2次元コード  
対応機器をお持ちの方は、  
こちらからアクセスできます。

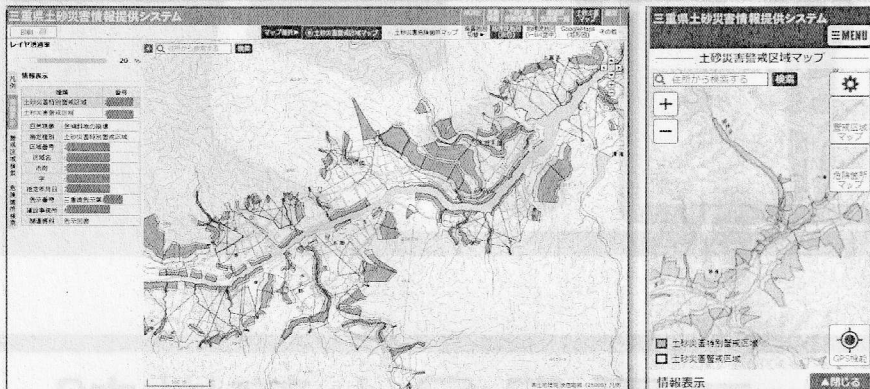
災害 切迫	実況で大雨特別警報基準に到達	レベル5 相当
危険	実況または予想で土砂災害警戒情報基準に到達	レベル4 相当
警戒	実況または予想で大雨警報基準に到達	レベル3 相当
注意	実況または予想で大雨注意報基準に到達	レベル2 相当

三重県土砂災害情報提供システム 検索

土砂災害警戒区域など

土砂災害マップを見る

土砂災害警戒区域等、土砂災害危険箇所



便利機能



GPS機能をタップすると  
現在地の情報が  
確認できます。

スマートフォン版

### ご利用上の注意事項

画面ははめ込み画像のため、実際の画面とは異なる場合があります。背景地図出典：地理院地図

三重県土砂災害情報提供システム（以下「本サイト」という。）で提供するサービス（以下本サービスという。）はインターネット公開されており、無償で利用できます。ただし、本サービスを利用するための通信費等の費用は、利用者の負担となります。本サービスを利用した場合、三重県は、利用者が利用上の注意事項に同意したものとみなします。三重県は、本サイトの利用によって発生する直接または間接の損失、損害について一切の責任を負いません。本サービスについて、法令、政令、その他全ての法令、条例等の法規に反する目的・手段・方法で利用することを一切禁じます。また、他人の権利を侵害する目的・手段・方法での利用、公序良俗に反する利用についても一切禁じます。本サービスの利用目的および利用方法については、利用者の判断と責任に委ねられており、三重県は一切関与いたしません。本サービスは、予告なしに内容を変更、削除したり、メンテナンス等のため、運用の停止、休止または中止する場合があります。本サイトの掲載情報を利用者が編集・加工して作成した成果物を他に転載、引用等する場合は、利用者は「出典：三重県土砂災害情報提供システム」のように出典を明記してください。